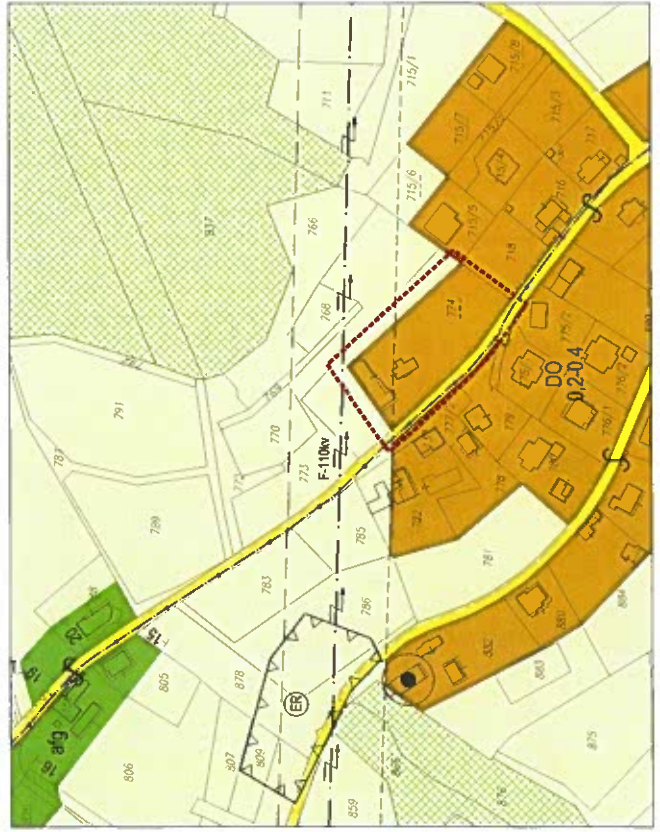


BESTAND



ÄNDERUNG

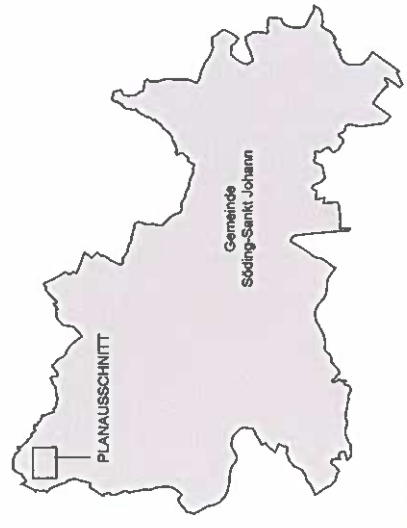

LEGENDE

I. FESTLEGUNGEN

- DO Dörfgeliet
- 0,2-0,4 Bebauungsdichte
- Verkehrsfläche für fließenden Verkehr
- LF Freiland für land- und forstwirtschaftliche Nutzung
- ag Sondernutzung im Freiland - Auffüllungsgebiet

II. ERSICHTLICHMACHUNGEN

- Wald
- Hochspannungsfreileitung 110kV
- 25m Leitungsschutzzone um Hochspannungseileitung 110kV
- Versorgungsanlagen
- T - Transformator
- Rohrleitung
- G - Erdgas
- Tierhaltungsbetrieb
- Durch Erdbruch gefährdete Fläche
- Gebirgszusammenhang über Trennelemente hinweg
- Gebäudebestand
- Änderungsbereich



Datengrundlage: GIS-Stmk
Kataster: BEV/DKAM Stand 10/2015



Datum und Geschäftszeichen des Gemeinderatsbeschlusses
(§ 38 Abs. 6 in Vbg. mit § 39 Abs. 1 lit. c SROGG 2010)



Prüfung der Flächenwidmungsplanänderung durch die
Stmk. Landesregierung (§100 Gemeindeordnung)

ÖRTLICHE RAUMPLANUNG
GEMEINDE SÖDING-SANKT JOHANN
1. FLÄCHENWIDMUNGSPLAN
ÄNDERUNG 1.09B
ENTWURF

| DATUM | GEZEICHNET | MASSSTAB | PLAN-NUMMER |
|-----------|------------|----------|-------------|
| 26.4.2024 | RADA | 1:2.500 | 616-331.09B |

FRANZ RADASCHITZ, INGENIEURBÜRO F. RAUMPLANUNG & RAUMORDNUNG
8810 GROSZ, PROBEKAMERAPLATZ 14A, TEL. 0670 82777, FAX 0670 82777, EMAIL: f.radaschitz@raumplanung.at